

Vous découvrirez au cours de ce circuit :

Le circuit des cimetières permet de découvrir les hameaux de Teillé, la Baronnière, Bignet, Bizon et de la Brochetière.

• **cimetières protestants (environ 83) ;**

Tout au long du parcours, environ 83 cimetières protestants demeurent, plus ou moins visibles du chemin. Certains bien entretenus comportent des tombes plus récentes.

Pour d'autres, l'érosion du temps fait son œuvre et la nature reprend ses droits.

Ces cimetières familiaux, souvent entourés de cyprès, datent de l'interdiction de sépulture pour les non catholiques dans les cimetières communaux.

Les protestants se réunissaient en assemblées clandestines, dites "assemblées du désert" dans des lieux isolés pour célébrer le culte. Le secret de ces réunions devant être tenu, chaque participant avait un rôle (guide, garde...) et était identifié par un jeton : le méreau.

• **escaliers de pierre extérieurs très nombreux ;**

• **belles bâtisses, maisons ou granges, construites avec la pierre provenant de la carrière de Lezay (Grandchamp) ;**

• **hameau de la Baronnière ;**

• **abri de pierre ou borie ;**

Cet abri servait de refuge à un certain Nicolas venant y travailler.

Un couple de jeunes mariés y a passé sa nuit de noce.

• **logis de Teillé du XIII^e siècle avec ses douves en partie conservées.**

Bonne randonnée...



Les itinéraires Balades et découvertes du Pays Mellois ont été tracés pour vous permettre de découvrir les richesses patrimoniales locales. Architecture, pigeonniers, puits, lavoirs, faune, flore... laissez-vous porter par votre curiosité et observez ce qui fait l'identité d'un territoire.



• © Comité Départemental de la Randonnée Pédestre des Deux-Sèvres
deux-sevres.ffrandonnee.fr

• Agence de Développement Touristique des Deux-Sèvres
www.tourisme-deux-sevres.com
Tél. 05 49 77 87 79

Cette fiche est éditée par le Conseil Général des Deux-Sèvres en conformité avec les dispositions de la charte qualité "Randonnée en Deux-Sèvres".

Tél. 05 49 06 77 65



Des Cimetières Familiaux

*A la découverte d'anciens
cimetières familiaux des
hameaux de Teillé,
la Baronnière, Bignet,
Bizon et la Brochetière.*

Accès : à partir de Lezay, direction St Sauvant D17


Départ : la mare de Teillé


Distance : 12,5 km

Durée : 3 h

Balisateur : jaune


Rando pédestre
en Deux-Sèvres

 Au cours de cette randonnée, vous serez amenés à croiser à plusieurs reprises l'itinéraire Balades et découvertes du Pays Mellois.

 Le départ se fait de **la mare de Teillé**, direction le carrefour voisin (cote 135).

Turner à droite vers **Lezay** - plusieurs cimetières sur la droite, 2 en bordure de route. Prendre à gauche au premier carrefour (cote 132) puis traverser la D17 (Lezay - St Sauvant).

Suivre le chemin blanc sur environ un kilomètre - passer entre **les bois des Taillées** à gauche et celui **des Renardières** à droite puis longer **la plaine des Taillées**.

 Se diriger vers **la Baronnière** à gauche (22 cimetières) par **la rue du Château**. Un peu plus loin dans la cour à droite, **l'ancienne chapelle**.


Turner à gauche **rue de la Métairie**. On peut voir une pierre d'angle provenant de l'ancien château. Turnér à gauche **rue du Puits Bignet** puis à

droite **chemin des Roseaux** et de nouveau à droite **rue Auguste Coynault** (homme de lettres 1880-1961).

On sort du hameau - cimetière à droite, bien entretenu. Continuer tout droit jusqu'à la D17.

L'emprunter par la gauche sur quelques mètres puis prendre le chemin à droite - cimetière visible dans un champ à droite.


Se diriger vers **Bignet** par la gauche - cimetière à gauche et mare à droite. Quitter ce chemin appelé **"chemin des Ouchettes"**. A droite, traverser Bignet (12 cimetières) - belle mare à droite. Prendre le chemin à droite après le dernier bâtiment.

 Prendre à gauche - point de vue sur **les Vallées de Bignet** à droite où coule le courant intermittent du **Charentour**.

Traverser le chemin goudronné puis continuer vers **Bizon**. (17 cimetières). Prendre à gauche à l'entrée du hameau

pour un détour qui ramène sur la voie principale - 3 cimetières au carrefour. Turnér à gauche et continuer jusqu'au STOP. - hameau **"La Grande Maison"** à droite avec un ancien château fort féodal. Prendre deux fois à gauche, en direction de la Douve (8 cimetières). A environ 100m, visiter un cimetière qui révèle 3 époques de pierres tombales.

Revenir au carrefour et prendre à gauche. Faire un petit crochet dans **le hameau de la Brochetière** (9 cimetières). Prendre à gauche à sa sortie puis emprunter le chemin ombragé qui contourne **le bois des Cubatières**.

 En face une petite éclaircie dans le bois (cote 132), on aperçoit au milieu d'un champ à droite, un abri de pierres ou borie. Au carrefour de la Miolière (2 cimetières) continuer tout droit.

 On arrive au **Logis de Teillé, XIII^e siècle**, douves existantes en partie seulement.

Dans la cour du logis, on peut voir un **escalier de pierres et une tour**. Plus loin un **ancien pigeonnier** comme il en existe plusieurs dans le secteur, mais hélas dans un très mauvais état.




Prendre à gauche vers **Teillé** - cimetières de chaque côté avec pierres tombales de différentes formes.

A **Teillé** (13 cimetières recensés), prendre la deuxième rue à gauche pour faire un détour dans le hameau. Au bout de cette rue, découvrir une belle mare et un panneau "souvenirs d'Odette".

Revenir à la mare du départ. **Teillé** comme d'autres hameaux possédait une école dont les bâtiments restent visibles de l'autre côté du carrefour emprunté au départ de la randonnée.



Code du Balisage

	Continuez		Mauvaise direction
	Changez de direction		

-  Patrimoine bâti
-  Aire de pique-nique
-  Point de vue
-  Patrimoine naturel
-  Traversée de route